






Legenda:

-  prováděná etapa
 zaměření skutečného stavu
 katastrální mapa
 přístupy na stavební pozemek
 **Z2** provizorní SDZ

Poznámka:

Objízdné trasy, viz E3.2.1

Stávající dopravní značení v rozporu s přechodnou úpravou bude zakryto dle TP 66

Č.	Datum	Popis	Vypracoval	Schválil
REVIZE				

Čistopis

Souřadnicový systém S-JTSK, Výškový systém Bpv

Objednatel:

**Středočeský kraj
Zborovská 81/11,
150 21 Praha 5**



Navrh/vypracoval: Ing. Jan Lambert	Zodpovědný projektant: Michaela Linkeová	Zhotovitel:  Bezová 1658 147 14 Praha 4 IČ: 40763439 DIČ: CZ40796769	Podzhotovitel: 4roads s.r.o.  Jugoslávských partyzánů 1426/7 160 00 Praha 6 +420 778712814
Technická kontrola: Ing. Pavel Paška	Hlavní inženýr projektu: Ing. Karel Fazekas		

Kraj: Středočeský kraj	Čís.sm.obj.:	1817300
Katastrální území: Slaný, Blahonice, Knovíz, Drnov, Žižice	Čís.akce:	18014
Akce: III/23644 a III/10142 Slaný - Žižice	Datum:	08/2018
	Stupeň:	PDPS
	Formát:	2xA4
	Měřítko:	1:500
	Část:	E - Zásady organizace výstavby
Příloha:	Situace ZOV - Etapa 2 - část 1	